



9 CIRCUITS — 534 KM

ROULEZ. RELAXEZ. RECOMMENCEZ.

velorouteappalaches.com

Entre la plaine du Saint-Laurent
et les contreforts des Appalaches,

VICTORIANVILLE ET SA RÉGION

saura vous séduire avec ses paysages
enchanteurs.

Peu importe votre calibre, rien de mieux
que la Véloroute des Appalaches, en mode
« gravel bike », pour découvrir les plus beaux
panoramas.

À travers neuf boucles totalisant 534 km de pur
plaisir, vous découvrirez une région méconnue qui,
de vallées en sommets, vous fera cheminer sur des
rangs de campagne où nature et quiétude sont au
rendez-vous.

Chaque circuit proposé possède un profil et
une personnalité propre qui vous conduira au fil
des kilomètres à repousser (ou encore découvrir)
vos limites! Que vous soyez la reine de la montagne
ou le roi d'Instagram, vous en aurez plein la vue...
et plein les pattes!

L'art de vivre à vélo
dans Victoriaville et sa région?

Simple comme :

ROULEZ.

RELAXEZ.

RECOMMENCEZ.








Table des matières

L'agri-cool 47 km	 	5
Le plateau 32 km	 	7
La tourne monts 54 km	 	9
L'embarquée 45 km	  	11
Les vues sans fin 51 km	  	13
L'intrépide 39.3 km	  	15
Les mollets rouges 60 km	   	17
La costaute 84.4 km	   	19
L'épineuse 53.2 km	   	21

Difficulté des circuits

	Facile
 	Intermédiaire
  	Expérimenté
   	Élite

Code de sécurité et de bonne conduite







-  Circuler à l'extrême droite et dépasser par la gauche
-  Circuler en file lorsque vous êtes en groupe
-  Respecter la norme maximale de 15 cyclistes par peloton
-  Dégager la voie de roulement lors d'un arrêt
-  Respecter la signalisation qui est implantée sur les circuits
-  Les enfants de moins de 12 ans doivent circuler accompagnés d'un adulte
-  Respecter l'environnement

Nous vous invitons à consulter le guide de sécurité à vélo de la SAAQ : saaq.gouv.qc.ca.

Services sur les circuits

-  **Accommodation**
-  **Bâtiment de service**
-  **Boutique et réparation de vélo**
-  **Camping**
-  **Départ suggéré**
-  **Eau potable**
-  **Halte vélo**
-  **Hébergement**
-  **Information touristique**
-  **Restaurant**
-  **Sens de l'itinéraire recommandé**
-  **Toilette**
-  **Vue panoramique**








Types de voie

-  **Route verte 1 (piste cyclable)**
-  **Route gravelée**
-  **Route asphaltée**
-  **Route optionnelle proposée**
-  **Route principale**
-  **Route secondaire**

Attraits et haltes touristiques

-  **Grange Pardue**
-  **Ferme des Hautes Terres**
-  **Fromagerie La Moutonnière**
-  **Halte Parc Marcel Fecteau**
-  **Halte de la Station**
-  **Halte Parc du 150°**
-  **Maison de la culture / Halte-vélo**
-  **Maison recyclée**
-  **Parc du Mont Arthabaska**
-  **Parc régional du Mont-Ham**

Trousse de réparation de vélo (point de service)

-  **Coop Solidarité Notre-Dame-De-Ham**
-  **Dépanneur du coin**
-  **Coop de solidarité de Chesterville**
-  **Maison de la culture / Halte-vélo**
-  **Marché Bonichoix Ham-Nord**
-  **Marché Garneau**
-  **Musée d'outils anciens de Saint-Rémi**

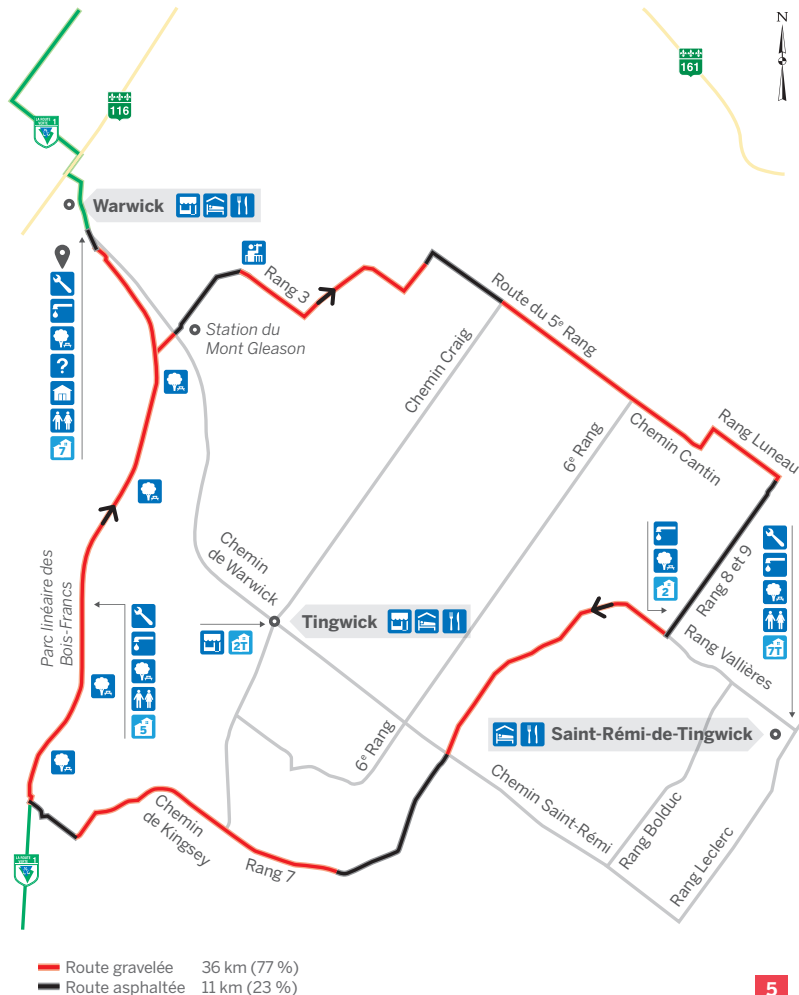
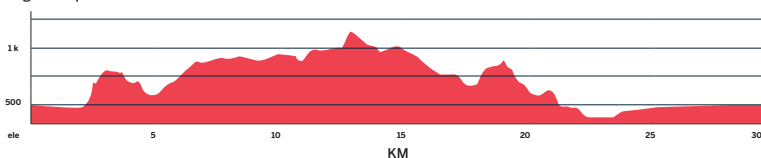


DÉPART MAISON DE LA CULTURE DE WARWICK / HALTE-VÉLO

169, rue Saint-Louis, Warwick

KM TOTAL	DIRECTION	CIRCUIT
0.0	→	Piste cyclable (<i>Parc linéaire des Bois-Francis</i>) en direction de Tingwick
2.6	←	Piste cyclable en direction du Mont Gleason
6.1	→	Rang 3 (<i>Chemin du Mont Gleason</i>)
9.3	↑	Route du 3 ^e Rang
10.8	↑	Route du 5 ^e Rang
13.8	↑	Chemin Cantin / Luneau
15.7	→	Rang Luneau
17.1	→	Rang Hince
20.6	→	Route du 8 ^e Rang (<i>Chemin Vallières</i>)
26.1	↑	Rang 7
31.4	↑	Chemin de Kingsey
35.5	→	Chemin de l'Aqueduc
36	→	Piste cyclable (<i>Parc linéaire des Bois-Francis</i>)
47		Arrivée : Maison de la culture de Warwick / Halte-vélo

L'agri-cool | 47 km





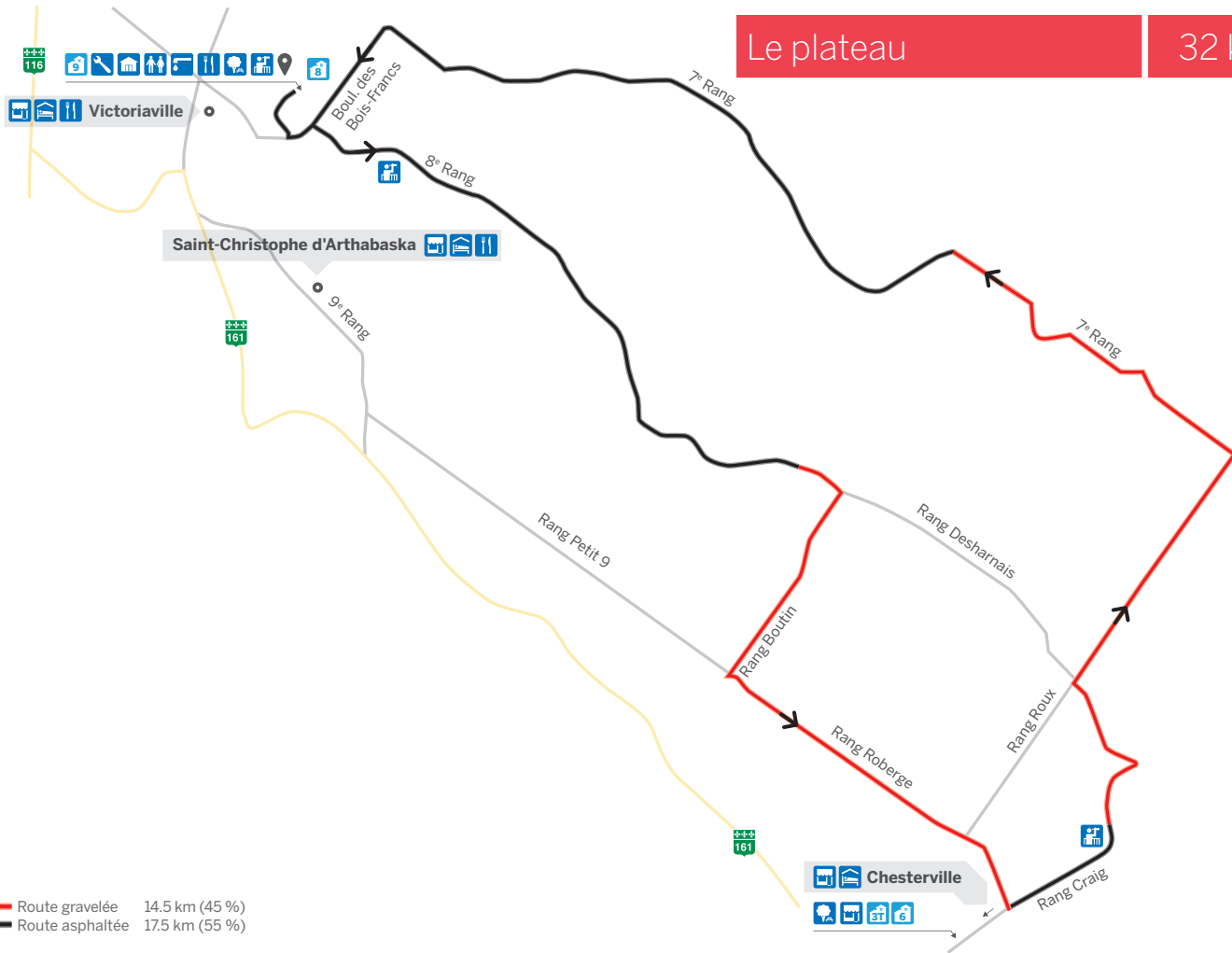
WARWICK

L'AGRI-COOL



Le plateau

32 km

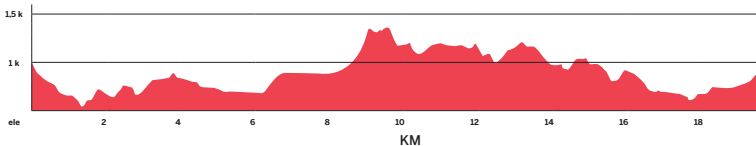


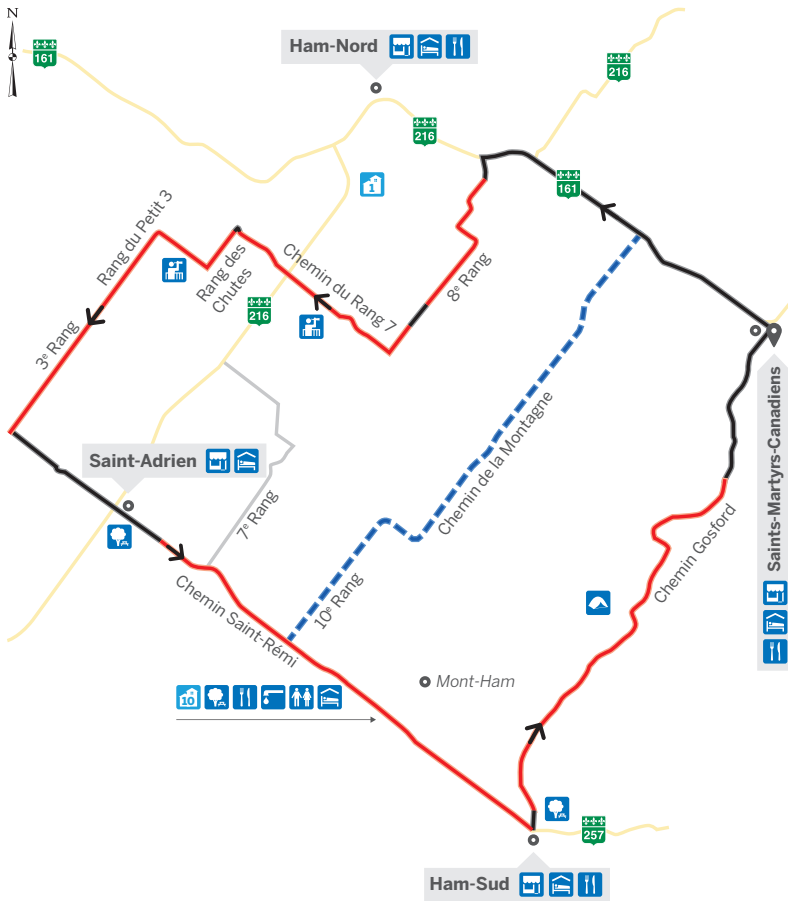


DÉPART **PARC DU MONT ARTHABASKA** 100, chemin du Mont-Arthabaska, Victoriaville

KM TOTAL	DIRECTION	CIRCUIT
0.0		Descendre le chemin du Mont-Arthabaska
0.6	←	Boulevard des Bois-Francis
0.9	→	Rang 8
7.6	→	Rang Boutin
9.8	←	Rang Roberge
13.4	←	Rang Craig
15.5	←	Rang Desharnais
16.6	→	Rang Roux
19.3	←	Rang 7
29.5	←	Boulevard des Bois-Francis
31.0	→	Chemin du Mont-Arthabaska
32		Arrivée : Parc du Mont Arthabaska

Le plateau | 32 km





— Route gravellée 37.9 km (70 %)

— Route asphaltée 16.1 km (30 %)

La tourne monts

54 km

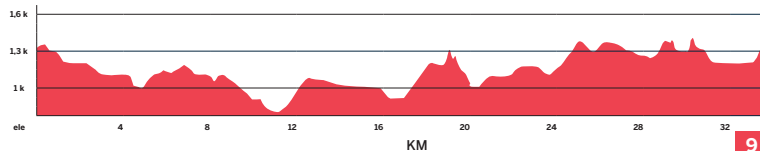


DÉPART HÔTEL DE VILLE

13, Chemin du Village, Saints-Martyrs-Canadiens

KM TOTAL	DIRECTION	CIRCUIT
0.0	→	Chemin du village
0.1	←	Rue de l'Église
0.4	←	Route 161 <i>* Attention circulation rapide</i>
7.7	←	8 ^e Rang
13.2	→	Chemin du Rang 7
16.0	→	Route 216
16.1	←	Chemin du 5 ^e Rang
17.6	←	Rang des Chutes
18.8	→	Chemin Morin
20.1	←	3 ^e Rang Sud
25.6	←	Chemin Saint-Rémi
28.4	↑	Route 257 en direction de Ham-Sud
40.3	←	Chemin Gosford en direction de Saints-Martyrs-Canadiens
54		Arrivée : Hôtel de ville de Saints-Martyrs-Canadiens

La tourne monts | 54 km





SAINT-MARTYRS-CANADIENS

LA TOURNE MONTS





L'embarquée

45 km



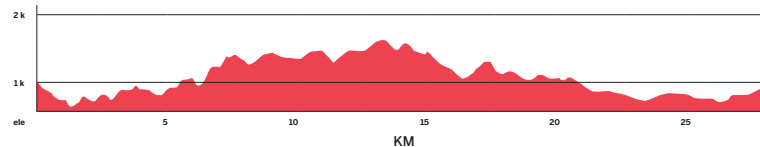
— Route gravellée 31.9 km (71 %)

— Route asphaltée 13.1 km (29 %)


DÉPART PARC DU MONT ARTHABASKA 100, chemin du Mont-Arthabaska, Victoriaville

KM TOTAL	DIRECTION	CIRCUIT
0.0		Parc du Mont Arthabaska descendre le chemin du Mont-Arthabaska
0.6	←	Boulevard des Bois-Francis
0.9	→	Rang 8 / Rang Desharnais
11.7	←	Rang Craig
20.7	←	Rang 4
20.9	→	Route Dussault
22.2	←	3 ^e Rang
24.4	←	Route Ouellet
25.2	→	4 ^e Rang
32.8	←	Route Breton
33.8	↑	5 ^e Rang
36.7	←	Route du 5 ^e Rang et du 6 ^e Rang
38.2	←	6 ^e Rang
38.3	→	6 ^e au 7 ^e Rang
40.5	→	Rang 7
42.8	←	Boulevard Bois-Francis
44.3	→	Chemin du Mont-Arthabaska
45		Arrivée : Parc du Mont Arthabaska

L'embarquée | 45 km



Les vues sans fin

51 km

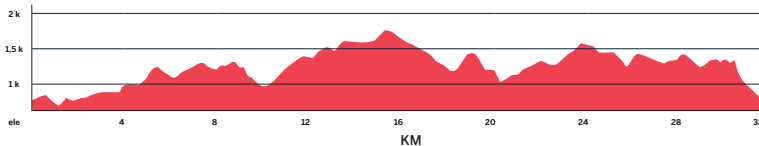


DÉPART ÉGLISE SAINT-PAUL

Rue de l'Accueil, Chesterville

KM TOTAL	DIRECTION	CIRCUIT
0.0	→	Rue de l'Accueil
0.1	→	Rue de la Plaisance / Rang Saint-Philippe
3.9	↑	Continuer tout droit en direction de Ham-Nord
16.2	←	4 ^e Avenue
18.8	←	10 ^e Rang / Chemin de Saint-Fortunat
25.0	←	Chemin du 8 ^e Rang
30.2	→	Route de la Grande-Ligne
32.5	←	3 ^e Rang
37.3	←	Route Dussault
38.7	←	Rang 4
38.8	→	Rang Craig
50,6	↑	Continuer tout droit en direction de l'église
51		Arrivée : Église Saint-Paul

Les vues sans fin | 51 km



— Route gravellée 32.5 km (63 %)
— Route asphaltée 18.5 km (37 %)

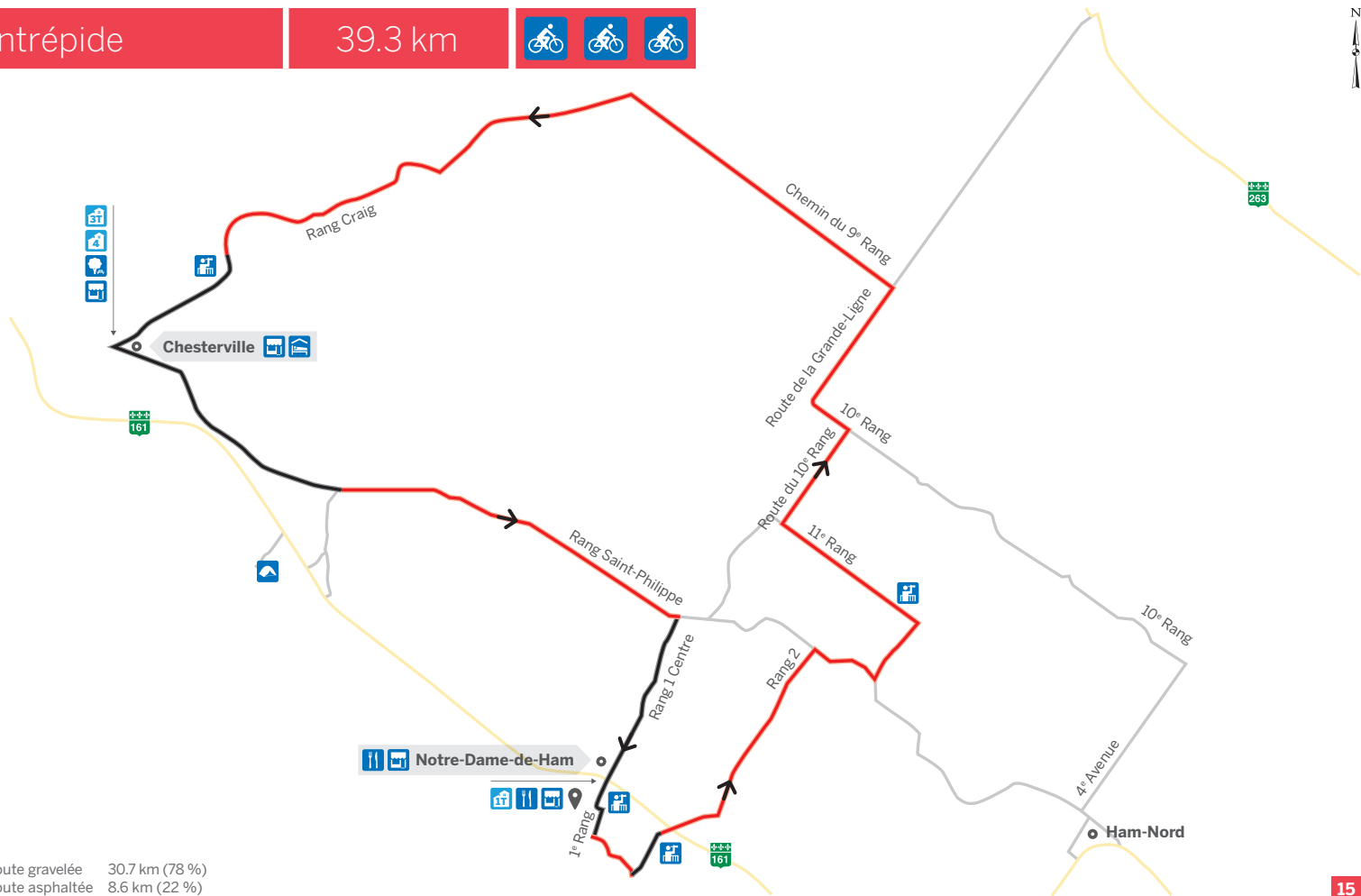


CHESTERVILLE
**LES VUES
SANS FIN**



L'intrépide

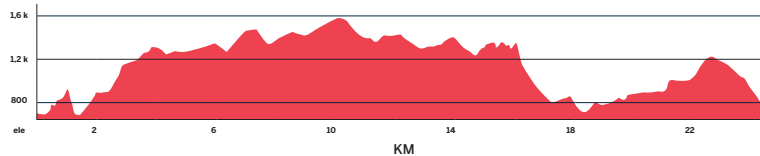
39.3 km




DÉPART COOP SOLIDARITÉ NOTRE-DAME-DE-HAM 11, rue Principale, Notre-Dame-de-Ham

KM TOTAL	DIRECTION	CIRCUIT
0.0	→	Rue Principale
0.4	←	1 ^e Rang
0.8	←	Chemin du 2 ^e Rang
1.6	←	2 ^e Rang
5.9	→	Rang Saint-Philippe
6.9	←	Route Poisson
7.9	←	11 ^e Rang
10.2	→	Chemin du 10 ^e Rang
11.8	←	10 ^e Rang
12.4	→	Chemin de la Grande-Ligne
14.4	←	Rang Côté
18.9	←	Chemin Craig
27.7	←	Rue de la Plaisance / Rang Saint-Philippe
31.5	↑	Rang Saint-Philippe
36.8	→	Rang 1 Centre
39.3	↑	Rue Principale
39.3		Arrivée : Coop Solidarité Notre-Dame-de-Ham

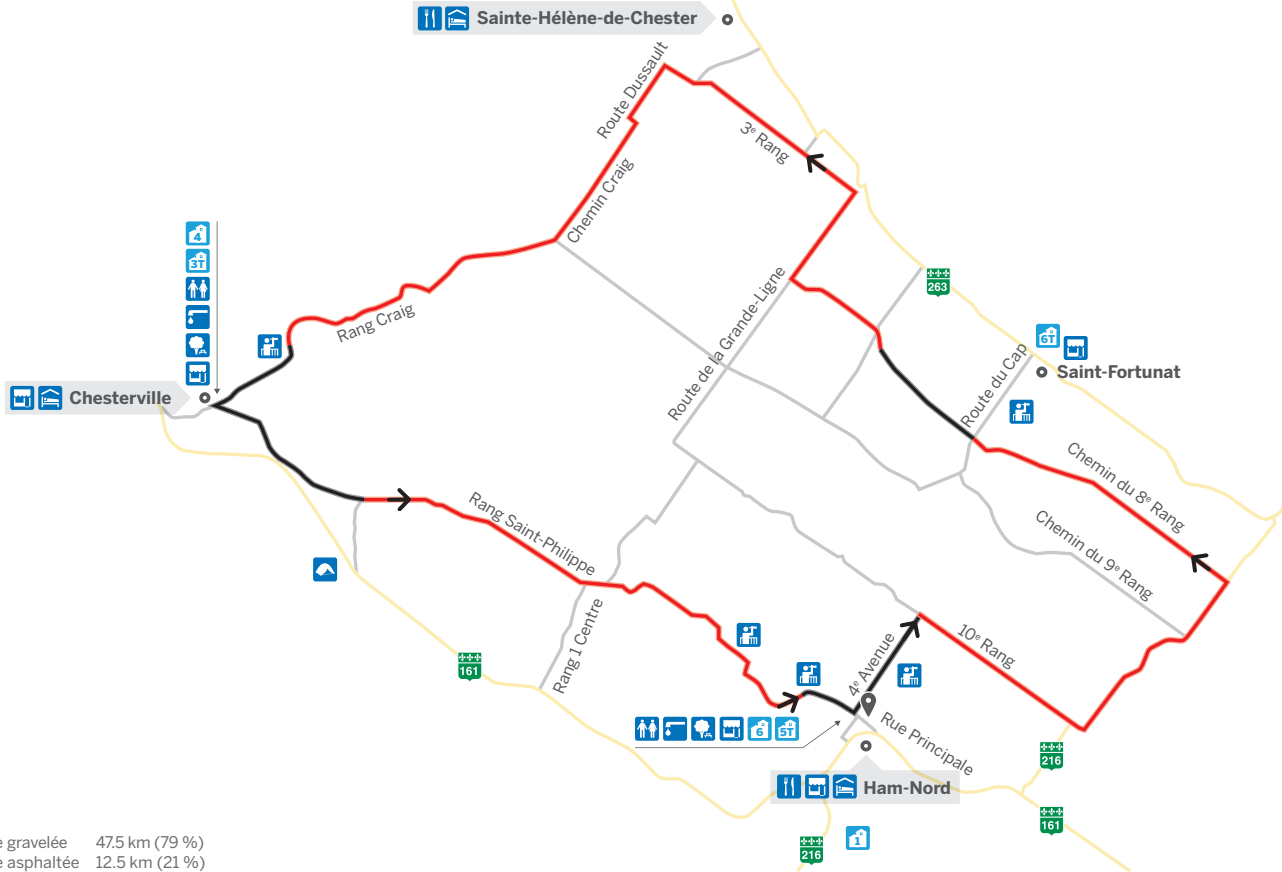
L'intrépide | 39.3 km





Les mollets rouges

60 km



Les mollets rouges

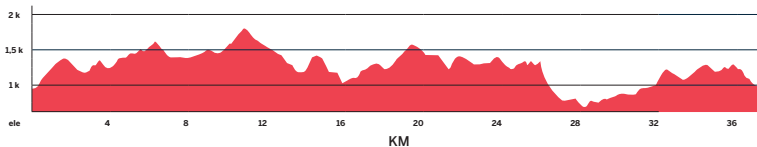
60 km



DÉPART CENTRE COMMUNAUTAIRE DU HAM-NORD 474, rue Principale, Ham-Nord

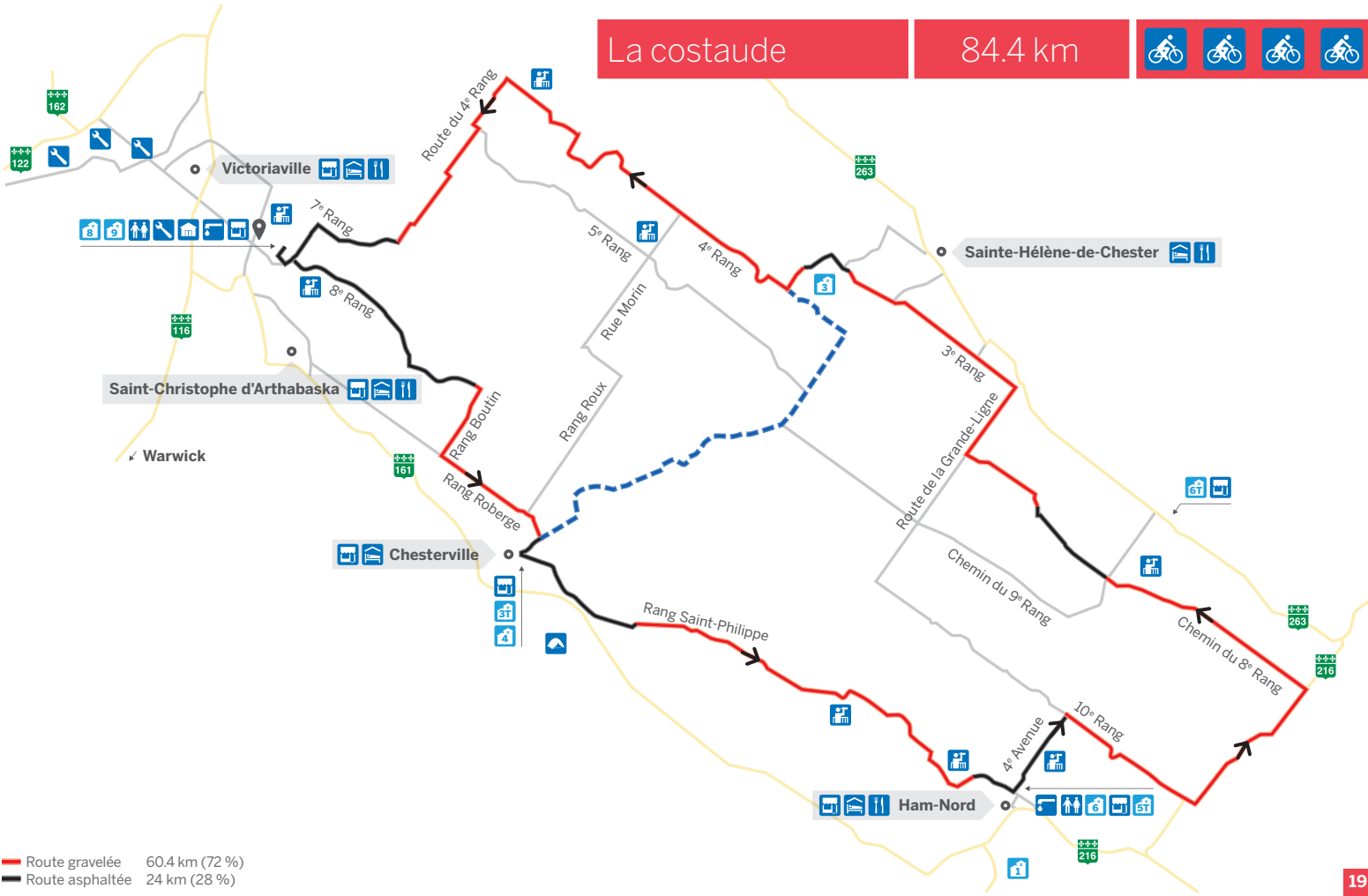
KM TOTAL	DIRECTION	CIRCUIT
0.0	→	Rue Principale
0.2	→	4 ^e avenue
2.7	→	10 ^e Rang
6.9	↑	Route 216 / Chemin Saint-Jacques
11.7	←	Chemin du 8 ^e Rang
18.0	↑	Chemin du 8 ^e Rang
23.2	→	Chemin de la Grande-Ligne
25.5	←	Rang 3
30.3	←	Route Dussault
31.6	←	Rang 4
31.8	→	Chemin Craig
43.6	←	Rue de la Plaisance / Rang Saint-Philippe
47.4	↑	Tout droit sur le rang Saint-Philippe
60		Arrivée : Centre Communautaire de Ham-Nord

Les mollets rouges | 60 km



La costaude

84.4 km



— Route gravellée 60.4 km (72 %)
— Route asphaltée 24 km (28 %)

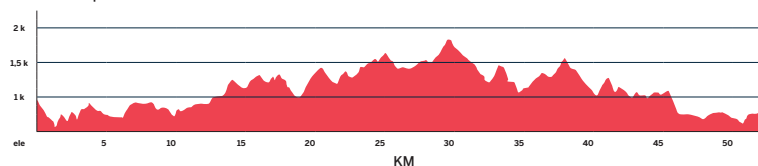


DÉPART PARC DU MONT ARTHABASKA 100, chemin du Mont-Arthabaska, Victoriaville

KM TOTAL	DIRECTION	CIRCUIT
0.0		Descendre le chemin du Mont-Arthabaska
0.6	←	Boulevard des Bois-Francis
0.8	→	Rang 8
7.6	→	Rang Boutin
9.7	←	Rang Roberge
13.3	→	Rang Craig / Rue de l'Accueil
14.0	←	Rue de la Plaisance / Rang Saint-Philippe
17.7	↑	Chemin Saint-Philippe en direction de Ham-Nord
30.2	←	4 ^e Avenue
32.8	→	Rang 10
37.0	←	Route 216
41.8	←	Chemin du 8 ^e Rang
48.1	↑	Chemin du 8 ^e Rang
53.4	→	Chemin de la Grande-Ligne
55.6	←	3 ^e Rang
62.7	←	Route Ouellet
63.4	→	Rang 4
74.5	←	Route du 4 ^e Rang
76.0	←	5 ^e Rang
76.2	→	Route du 5 ^e Rang

77.7	←	6 ^e Rang
77.8	→	Route du 6 ^e au 7 ^e Rang
80.1	→	Rang 7
82.4	←	Boulevard des Bois-Francis
83.9	→	Chemin du Mont-Arthabaska
84.4		Arrivée : Mont Arthabaska

La costaude | 84.4 km





— Route gravéliée 42.8 km (80 %)

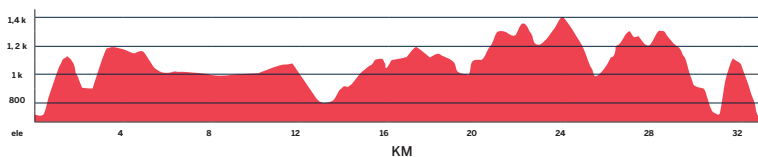
— Route asphaltée 10.4 km (20 %)



DÉPART COOP SOLIDARITÉ NOTRE-DAME-DE-HAM 11, rue Principale, Notre-Dame-de-Ham

KM TOTAL	DIRECTION	CIRCUIT
0.0	→	Rue Principale
0.4	←	1 ^e Rang
1.8	→	1 ^e Rang
8.7	←	Chemin de Saint-Rémi
13.2	←	3 ^e Rang
18.7	→	Chemin Morin
20.0	←	Rang des Chutes
21.2	→	Chemin du 5 ^e Rang
22.7	→	Route 216
22.7	←	7 ^e Rang
25.6	←	8 ^e Rang
31.0	→	Route 161
32.2	←	Route 216
34.1	←	10 ^e Rang
38.4	←	Chemin de Saint-Fortunat / 4 ^e Avenue
40.9	→	Rue Principale / Rang Saint-Philippe
45.9	←	2 ^e Rang
50.8	→	Chemin du 2 ^e Rang
51.3	↑	1 ^e Rang
52.8	→	Rue Principale
53.2		Arrivée : Coop Solidarité Notre-Dame-de-Ham

L'épineuse | 53.2 km





 <p>VELO- ROUTE 2000-2005</p>	<p>NOTRE-DAME-DE-HAM</p> <p>L'ÉPINEUSE</p>
---	---



*ROULEZ.
RELAXEZ.
RECOMMENCEZ.*